
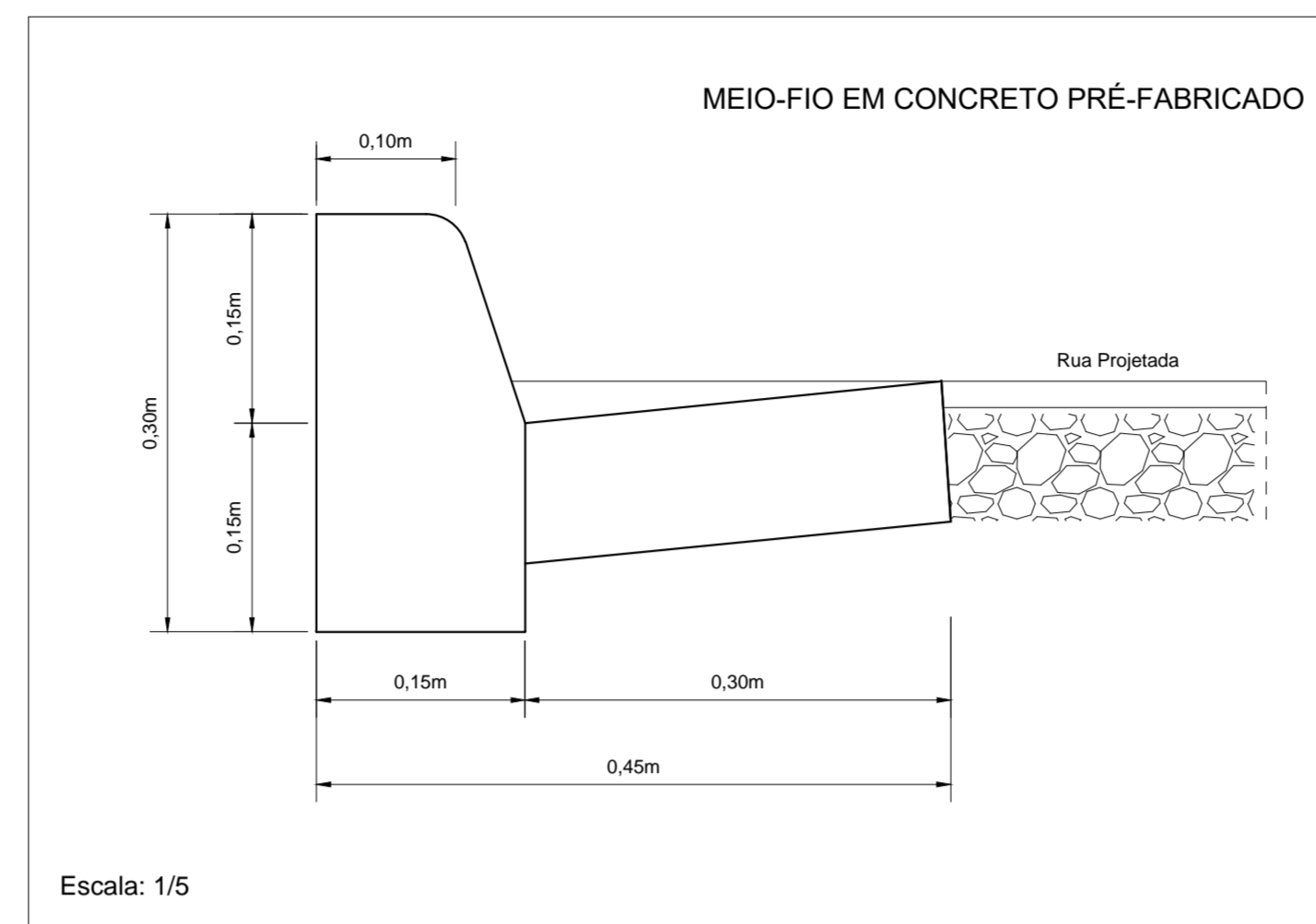
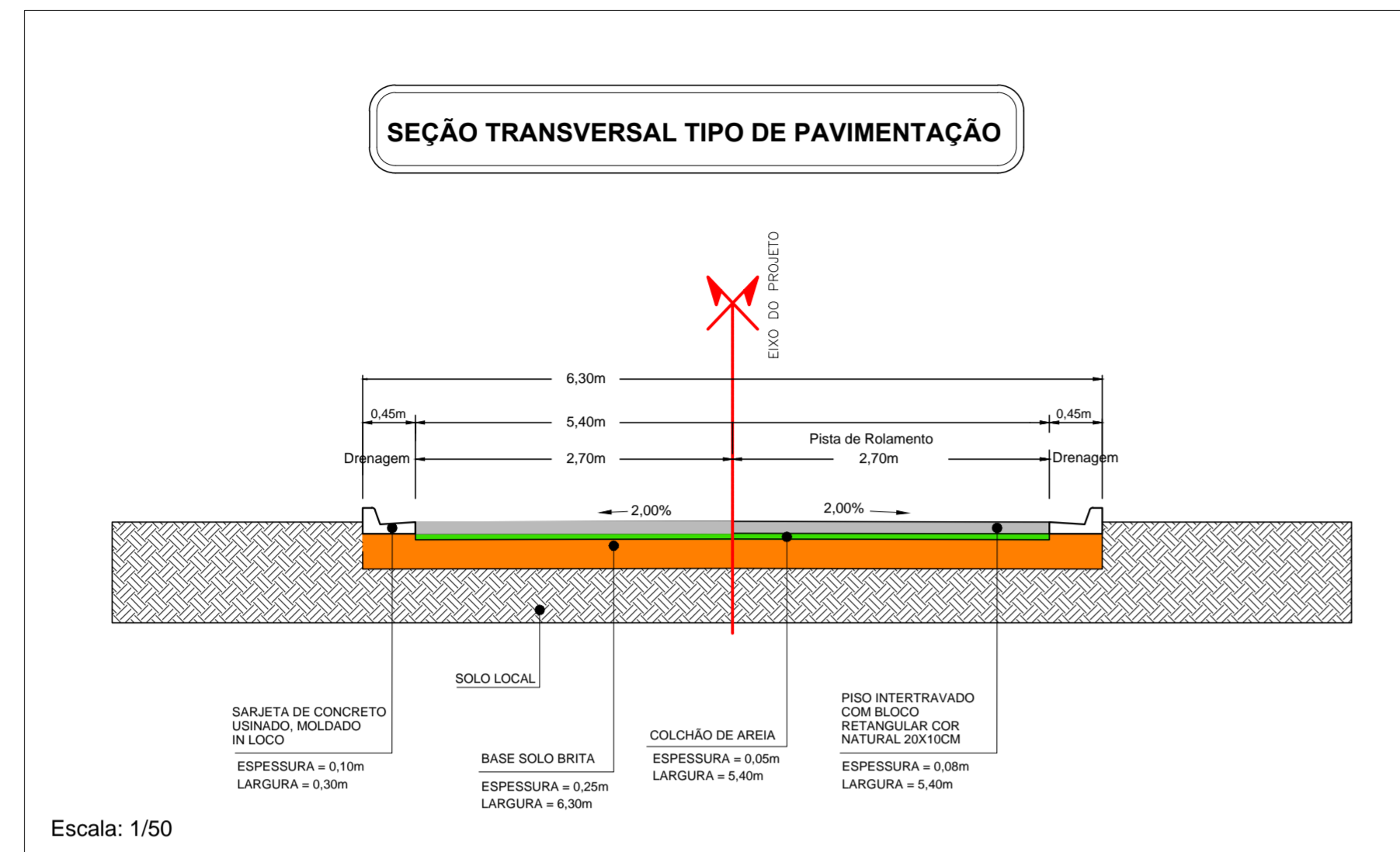


321405 321420 321435 321450 321465 321480 321495 321510 321525 321540 321555 321570 321585 321600 321615 321630 321645 321660 321675 321690 321705 321720 321735 321750 321765 321780

7892640
7892625
7892610
7892595
7892580
7892565
7892550
7892535
7892520
7892505
7892490
7892475
7892460
7892445
7892430
7892415



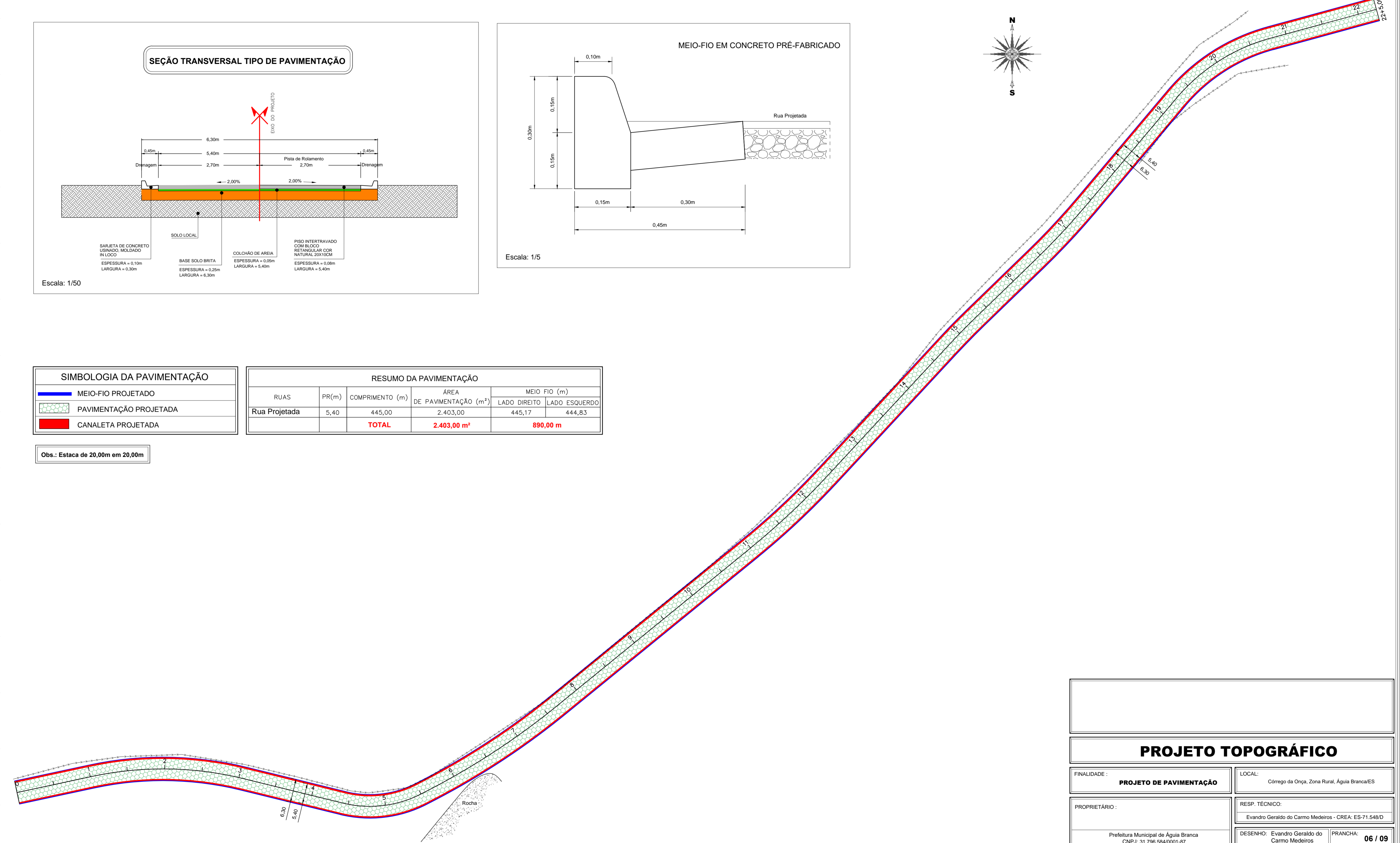
SIMBOLOGIA DA PAVIMENTAÇÃO

	MEIO-FIO PROJETADO
	PAVIMENTAÇÃO PROJETADA
	CANAleta PROJETADA

RESUMO DA PAVIMENTAÇÃO

RUAS	PR(m)	COMPRIMENTO (m)	ÁREA DE PAVIMENTAÇÃO (m²)	MEIO FIO (m)	
				LADO DIREITO	LADO ESQUERDO
Rua Projetada	5,40	445,00	2.403,00	445,17	444,83
TOTAL			2.403,00 m²	890,00 m	

Obs.: Estaca de 20,00m em 20,00m



PROJETO TOPOGRÁFICO

FINALIDADE : PROJETO DE PAVIMENTAÇÃO	LOCAL: Córrego da Onça, Zona Rural, Água Branca/ES
PROPRIETÁRIO : Prefeitura Municipal de Água Branca CNPJ: 31.796.584/0001-87	RESP. TÉCNICO: Evandro Geraldo do Carmo Medeiros - CREA: ES-71.548/D
DESENHO: Evandro Geraldo do Carmo Medeiros	PRANCHA: 06 / 09
SOFTWARE 01: AutoCAD 2012	SOFTWARE 02: TopoGRAPH
ESCALA: 1 / 500	DATA: Set/2021
ARQUIVO: 2002	